



УПРАВЛІННЯ ФІНАНСІВ ТА ЕКОНОМІКИ
ПОПІВСЬКОЇ СІЛЬСЬКОЇ РАДИ КОНОТОПСЬКОГО РАЙОНУ
СУМСЬКОЇ ОБЛАСТІ

вул.Миру, 1, с. Попівка, Конотопський район, Сумська область, 41627,

E-mail: popivka.fin-upr@ukr.net код ЄДРПОУ 43946118

20.07.2023 № 03-09/313

На № ____ від _____

Головне
управління ДПС
у Сумській області

Про надання копії рішення

Управління фінансів та економіки Попівської сільської ради надає копію рішення сорок сьомої сесії Попівської сільської ради восьмого скликання від 07.07.2023 «Про встановлення ставок та пільг із сплати земельного податку». Дане рішення прийняте в порядку перегляду чинного рішення Попівської сільської ради від 07.09.2022, керуючись змінами до Податкового кодексу України (ЗУ 2142-IX від 24.03.2022) без застосування процедур, передбачених Законом України "Про засади державної регуляторної політики у сфері господарської діяльності" та роз'яснень Державної регуляторної служби щодо застосування норм ЗУ 2142-IX від 24.03.2022 стосовно прийняття рішень та вступає у дію з 01.01.2024 року.

Додаток на 23 арк. у 1 прим.

Начальник управління

Надія КРИВЧЕНКО

Валентина Дробниця 0977101929

гу ДПС у Сумській області
12320/5/50 від 21.07.2023





КОПІЯ

ПОПІВСЬКА СІЛЬСЬКА РАДА
КОНОТОПСЬКОГО РАЙОНУ СУМСЬКОЇ ОБЛАСТІ
ВОСЬМЕ СКЛИКАННЯ
СОРОК СЬОМА СЕСІЯ
РІШЕННЯ
Попівка

07.07.2023

Про встановлення ставок та пільг
із сплати земельного податку

Керуючись статтею 7, підпунктом 10.1.1 пункту 10.1 та пунктом 10.2¹ статті 10, пунктом 12.3 статті 12, пунктом 284.1 статті 284, статтями 269-271, 273, 274, 277, 281-289 Податкового кодексу України, пунктом 24 частини першої статті 26 Закону України «Про місцеве самоврядування в Україні», постановою Кабінету Міністрів України від 28 липня 2021 р. № 821 «Про внесення змін до деяких актів Кабінету Міністрів України», у порядку перегляду чинного рішення Попівської сільської ради Конотопського району Сумської області від 07.09.2022 «Про встановлення ставок та пільг із сплати земельного податку»

сільська рада вирішила:

1. Встановити на території Попівської сільської територіальної громади:
 - 1) ставки земельного податку згідно з додатком 1 до цього рішення;
 - 2) пільги зі сплати земельного податку, надані відповідно до пункту 284.1 статті 284 Податкового кодексу України та за переліком згідно з додатком 2 до цього рішення.
2. Затвердити елементи плати за землю згідно з додатком 3 до цього рішення.
3. Оприлюднити дане рішення шляхом опублікування повідомлення в районній газеті «Сільські горизонти».
4. Контроль за виконанням даного рішення покласти на постійну комісію з питань фінансів, бюджету, планування соціально-економічного розвитку та питань реалізації державної регуляторної політики.
5. Рішення Попівської сільської ради Конотопського району Сумської області від 07.09.2022 «Про встановлення ставок та пільг із сплати земельного податку», визнати таким, що втратило чинність з моменту вступу в дію даного рішення.
6. Дане рішення набирає чинності з 01 січня 2024 року.

Сільський голова

Надія КРИВЧЕНКО

Надіслано: до протоколу-1, Головному управлінню ДПС у Сумській області -1, управлінню фінансів та економіки Попівської сільської ради – 1.



Анатолій БОЯРЧУК

Додаток 1

до рішення тридцять першої сесії
Попівської сільської ради в
восьмого скликання від 07.07.2023
«Про встановлення ставок та пільг із
сплати земельного податку»


КОПІЯ

СТАВКИ земельного податку¹


Адміністративно-територіальні одиниці або населені пункти, або території територіальних громад, на які поширюється дія рішення ради:

Код області	Код району	Код згідно з КОАТУУ	Найменування адміністративно- територіальної одиниці або населеного пункту, або території територіальної громади
5900000000	5922000000	5922080801	село Великий Самбір у складі Попівської сільської територіальної громади у Конотопському районі у Сумській області
5900000000	5922000000	5922080802	село Броди у складі Попівської сільської територіальної громади у Конотопському районі у Сумській області
5900000000	5922000000	5922081101	село Вирівка у складі Попівської сільської територіальної громади у Конотопському районі у Сумській області
5900000000	5922000000	5922081102	селище Заводське у складі Попівської сільської територіальної громади у Конотопському районі у Сумській області
5900000000	5922000000	5922081103	село Лисогубівка у складі Попівської сільської територіальної громади у Конотопському районі у Сумській області
5900000000	5922000000	5922081104	селище Питомник у складі Попівської сільської територіальної громади у Конотопському районі у Сумській області
5900000000	5922000000	5922081105	село Сарнавщина у складі Попівської сільської територіальної громади у Конотопському районі у Сумській області
5900000000	5922000000	5922081106	село Таранське у складі Попівської сільської територіальної громади у Конотопському районі у Сумській області
5900000000	5922000000	5922082601	село Дептівка у складі Попівської сільської територіальної громади у Конотопському районі у Сумській області
5900000000	5922000000	5922084101	село Карабутове у складі Попівської сільської територіальної громади у Конотопському районі у Сумській області
5900000000	5922000000	5922084102	село Нехаївка у складі Попівської сільської територіальної громади у Конотопському районі у Сумській області

5900000000	5922000000	5922084501	село Кошари у складі Попівської сільської територіальної громади у Конотопському районі у Сумській області
5900000000	5922000000	5922084502	село Андріївське у складі Попівської сільської територіальної громади у Конотопському районі у Сумській області
5900000000	5922000000	5922084503	село Нечаївське у складі Попівської сільської територіальної громади у Конотопському районі у Сумській області
5900000000	5922000000	5922085001	село Кузьки у складі Попівської сільської територіальної громади у Конотопському районі у Сумській області
5900000000	5922000000	5922085002	село Гути у складі Попівської сільської територіальної громади у Конотопському районі у Сумській області
5900000000	5922000000	5922085003	село Жолдаки у складі Попівської сільської територіальної громади у Конотопському районі у Сумській області
5900000000	5922000000	5922085004	село Новоселівка у складі Попівської сільської територіальної громади у Конотопському районі у Сумській області
5900000000	5922000000	5922085007	село Раки у складі Попівської сільської територіальної громади у Конотопському районі у Сумській області
5900000000	5922000000	5922085401	село Малий Самбір у складі Попівської сільської територіальної громади у Конотопському районі у Сумській області
5900000000	5922000000	5922085801	село Мельня у складі Попівської сільської територіальної громади у Конотопському районі у Сумській області
5900000000	5922000000	5922086001	село Михайло-Ганнівка у складі Попівської сільської територіальної громади у Конотопському районі у Сумській області
5900000000	5922000000	5922086003	село Турутине у складі Попівської сільської територіальної громади у Конотопському районі у Сумській області
5900000000	5922000000	5922086005	село Улянівка у складі Попівської сільської територіальної громади у Конотопському районі у Сумській області
5900000000	5922000000	5922086007	село Фесівка у складі Попівської сільської територіальної громади у Конотопському районі у Сумській області
5900000000	5922000000	5922086401	село Пекарі у складі Попівської сільської територіальної громади у Конотопському районі у Сумській області
5900000000	5922000000	5922086601	село Попівка у складі Попівської сільської територіальної громади у Конотопському районі у Сумській області, адміністративний центр територіальної громади
5900000000	5922000000	5922086603	село Селище у складі Попівської сільської територіальної громади у Конотопському районі у Сумській області



5900000000	5922000000	5922086604	село Тулушка у складі Попівської сільської територіальної громади у Конотопському районі у Сумській області
5900000000	5922000000	5922086901	село Присеймів'я у складі Попівської сільської територіальної громади у Конотопському районі у Сумській області
5900000000	5922000000	5922086902	селище Залізничне у складі Попівської сільської територіальної громади у Конотопському районі у Сумській області
5900000000	5922000000	5922086903	село Калишенкове у складі Попівської сільської територіальної громади у Конотопському районі у Сумській області
5900000000	5922000000	5922086904	село Мар'янівка у складі Попівської сільської територіальної громади у Конотопському районі у Сумській області
5900000000	5922000000	5922086905	село Нове у складі Попівської сільської територіальної громади у Конотопському районі у Сумській області
5900000000	5922000000	5922086906	село Озаричі у складі Попівської сільської територіальної громади у Конотопському районі у Сумській області
5900000000	5922000000	5922086907	село Черноплатове у складі Попівської сільської територіальної громади у Конотопському районі у Сумській області
5900000000	5922000000	5922087801	село Соснівка у складі Попівської сільської територіальної громади у Конотопському районі у Сумській області
5900000000	5922000000	5922087802	село Вільне у складі Попівської сільської територіальної громади у Конотопському районі у Сумській області
5900000000	5922000000	5922087803	селище Шевченківське у складі Попівської сільської територіальної громади у Конотопському районі у Сумській області
5900000000	5922000000	5922088701	село Шаповалівка у складі Попівської сільської територіальної громади у Конотопському районі у Сумській області
5900000000	5922000000	5922088702	село Привокзальне у складі Попівської сільської територіальної громади у Конотопському районі у Сумській області
5900000000	5922000000	5922089001	село Шевченкове у складі Попівської сільської територіальної громади у Конотопському районі у Сумській області
5900000000	5922000000	5922089002	село Торговиця у складі Попівської сільської територіальної громади у Конотопському районі у Сумській області
5900000000	5922000000	5922089601	село Юрівка у складі Попівської сільської територіальної громади у Конотопському районі у Сумській області



Вид цільового призначення земель ²		Ставки податку ³ (відсотків нормативної грошової оцінки)			
		за земельні ділянки, нормативну грошову оцінку яких проведено (незалежно від місцезнаходження)	за земельні ділянки за межами населених пунктів, нормативну грошову оцінку яких не проведено		
код ²	найменування ²	для юридичних осіб	для фізичних осіб	для юридичних осіб	для фізичних осіб
01	Землі сільськогосподарського призначення				
01.01	Для ведення товарного сільськогосподарського виробництва ⁴	1	0,3	5	5
01.02	Для ведення фермерського господарства ⁴	1	1	5	5
01.03	Для ведення особистого селянського господарства ⁴	1	0,3	5	0,3
01.04	Для ведення підсобного сільського господарства ⁴	1	0,3	5	0,3
01.05	Для індивідуального садівництва ⁴	1	1	5	5
01.06	Для колективного садівництва ⁴	1	1	5	5
01.07	Для городництва ⁴	1	0,3	5	0,3
01.08	Для сінокосіння і випасання худоби ⁴	1	0,3	5	0,3
01.09	Для дослідних і навчальних цілей	1	1	5	5
01.10	Для пропаганди передового досвіду ведення сільського господарства	1	1	5	5
01.11	Для надання послуг у сільському господарстві	1	1	5	5
01.12	Для розміщення інфраструктури оптових ринків сільськогосподарської продукції	1	1	5	5
01.13	Для іншого сільськогосподарського призначення	1	1	5	5
01.14	Для цілей підрозділів 01.01-01.13, 01.15-01.19 та для збереження та використання земель природно-заповідного фонду	1	1	5	5
01.15	Земельні ділянки запасу під сільськогосподарськими будівлями і дворами	1	1	5	5
01.16	Земельні ділянки під полежащими лісовими смугами	1	1	5	5
01.17	Земельні ділянки запасу (земельні ділянки, які не надані у власність або користування громадянами чи юридичними особами)	1	1	5	5
01.18	Земельні ділянки загального користування, які використовуються як	1	1	5	5

Вид цільового призначення земель ²		Ставки податку ³ (відсотків нормативної грошової оцінки)			
		за земельні ділянки, за земельні ділянки нормативну грошову оцінку яких проведено (незалежно від місцезнаходження)		за межами населених пунктів, нормативну грошову оцінку яких не проведено	
код ²	найменування ²	для юридичних осіб	для фізичних осіб	для юридичних осіб	для фізичних осіб
	польові дороги, прогони				
01.19	Земельні ділянки під громадськими сіножатями та громадськими пасовищами	1	1	5	5
02	Землі житлової забудови				
02.01	Для будівництва і обслуговування житлового будинку, господарських будівель і споруд (присадибна ділянка) ⁴	3	0,03	5	5
02.02	Для колективного житлового будівництва ⁴	3	0,03	5	5
02.03	Для будівництва і обслуговування багатоквартирного житлового будинку	3	0,03	5	5
02.04	Для будівництва і обслуговування будівель тимчасового проживання	3	0,03	5	5
02.05	Для будівництва індивідуальних гаражів	3	1,0	5	5
02.06	Для колективного гаражного будівництва	3	1,0	5	5
02.07	Для іншої житлової забудови	3	0,03	5	5
02.08	Для цілей підрозділів 02.01-02.07, 02.09-02.12 та для збереження та використання земель природно-заповідного фонду	3	0,03	5	5
02.09	Для будівництва і обслуговування паркінгів та автостоянок на землях житлової та громадської забудови	3	3	5	5
02.10	Для будівництва і обслуговування багатоквартирного житлового будинку з об'єктами торгово-розважальної та ринкової інфраструктури	3	3	5	5
02.11	Земельні ділянки запасу (земельні ділянки, які не надані у власність або користування громадянам чи юридичним особам)	3	3	5	5
02.12	Земельні ділянки загального користування, які використовуються як внутрішньоквартальні проїзди, пішохідні зони	1	1	5	5
03	Землі громадської забудови				
03.01	Для будівництва та обслуговування	3	1	5	5

Вид цільового призначення земель ²		Ставки податку ³ (відсотків нормативної грошової оцінки)			
		за земельні ділянки, нормативну грошову оцінку яких проведено (незалежно від місцезнаходження)	за земельні ділянки за межами населених пунктів, нормативну грошову оцінку яких не проведено		
код ²	найменування ²	для юридичних осіб	для фізичних осіб	для юридичних осіб	для фізичних осіб
	будівель органів державної влади та місцевого самоврядування ⁴				
03.02	Для будівництва та обслуговування будівель закладів освіти ⁴	3	1	5	5
03.03	Для будівництва та обслуговування будівель закладів охорони здоров'я та соціальної допомоги ⁴	3	1	5	5
03.04	Для будівництва та обслуговування будівель громадських та релігійних організацій ⁴	3	1	5	5
03.05	Для будівництва та обслуговування будівель закладів культурно-просвітницького обслуговування ⁴	3	1	5	5
03.06	Для будівництва та обслуговування будівель екстериторіальних організацій та органів ⁴	3	1	5	5
03.07	Для будівництва та обслуговування будівель торгівлі	3	1	5	5
03.08	Для будівництва та обслуговування об'єктів туристичної інфраструктури та закладів громадського харчування	3	1	5	5
03.09	Для будівництва та обслуговування будівель кредитно-фінансових установ	3	1	5	5
03.10	Для будівництва та обслуговування адміністративних будинків, офісних будівель компаній, які займаються підприємницькою діяльністю, пов'язаною з отриманням прибутку	3	1	5	5
03.11	Для будівництва та обслуговування будівель і споруд закладів науки	3	1	5	5
03.12	Для будівництва та обслуговування будівель закладів комунального обслуговування	3	1	5	5
03.13	Для будівництва та обслуговування будівель закладів побутового обслуговування	3	1	5	5



Вид цільового призначення земель ²		Ставки податку ³ (відсотків нормативної грошової оцінки)			
		за земельні ділянки, нормативну грошову оцінку яких проведено (незалежно від місцезнаходження)		за земельні ділянки за межами населених пунктів, нормативну грошову оцінку яких не проведено	
		для юридичних осіб	для фізичних осіб	для юридичних осіб	для фізичних осіб
код ²	найменування ²				
03.14	Для розміщення та постійної діяльності органів і підрозділів ДСНС ⁴	3	1	5	5
03.15	Для будівництва та обслуговування інших будівель громадської забудови	3	1	5	5
03.16	Для цілей підрозділів 03.01 – 03.15 і для збереження та використання земель природно-заповідного фонду	3	1	5	5
03.17	Для розміщення та експлуатації закладів з обслуговування відвідувачів об'єктів рекреаційного призначення	3	1	5	5
03.18	Для розміщення та експлуатації установ/місць виконання покарань	3	1	5	5
03.19	Земельні ділянки запасу (земельні ділянки, які не надані у власність або користування громадянам чи юридичним особам)	3	1	5	5
03.20	Земельні ділянки загального користування, які використовуються як внутрішньоквартальні проїзди, пішохідні зони	1	1	5	5
04	Землі природно-заповідного фонду				
04.01	Для збереження та використання біосферних заповідників	1	1	5	5
04.02	Для збереження та використання природних заповідників ⁴	1	1	5	5
04.03	Для збереження та використання національних природних парків ⁴	1	1	5	5
04.04	Для збереження та використання ботанічних садів ⁴	1	1	5	5
04.05	Для збереження та використання зоологічних парків	1	1	5	5
04.06	Для збереження та використання дендрологічних парків	1	1	5	5
04.07	Для збереження та використання парків - пам'яток садово-паркового мистецтва	1	1	5	5
04.08	Для збереження та використання	1	1	5	5


Вид цільового призначення земель ²		Ставки податку ³ (відсотків нормативної грошової оцінки)			
		за земельні ділянки, нормативну грошову оцінку яких проведено (незалежно від місцезнаходження)		за земельні ділянки за межами населених пунктів, нормативну грошову оцінку яких не проведено	
код ²	найменування ²	для юридичних осіб	для фізичних осіб	для юридичних осіб	для фізичних осіб
	заказників				
04.09	Для збереження та використання заповідних урочищ	1	1	5	5
04.10	Для збереження та використання пам'яток природи	1	1	5	5
04.11	Для збереження та використання регіональних ландшафтних парків	1	1	5	5
05	Землі іншого природоохоронного призначення				
05.01	Земельні ділянки іншого природоохоронного призначення (земельні ділянки, в межах яких є природні об'єкти, що мають особливу наукову цінність, та які надаються для збереження і використання цих об'єктів, проведення наукових досліджень, освітньої та виховної роботи)	3	1	5	5
05.02	Земельні ділянки запасу (земельні ділянки, які не надані у власність або користування громадянам чи юридичним особам)	3	1	5	5
06	Землі оздоровчого призначення (землі, що мають природні лікувальні властивості, які використовуються або можуть використовуватися для профілактики захворювань і лікування людей)				
06.01	Для будівництва і обслуговування санаторно-оздоровчих закладів ⁴	3	1	5	5
06.02	Для розробки родовищ природних лікувальних ресурсів	3	1	5	5
06.03	Для інших оздоровчих цілей	3	1	5	5
06.04	Для цілей підрозділів 06.01 – 06.03, 06.05 та для збереження та використання земель природно-заповідного фонду	3	1	5	5
06.05	Земельні ділянки запасу (земельні ділянки, які не надані у власність або користування громадянам чи юридичним особам)	3	1	5	5
07	Землі рекреаційного призначення				
07.01	Для будівництва та обслуговування	3	1	5	5

Вид цільового призначення земель ²		Ставки податку ³ (відсотків нормативної грошової оцінки)			
		за земельні ділянки, нормативну грошову оцінку яких проведено (незалежно від місцезнаходження)		за земельні ділянки за межами населених пунктів, нормативну грошову оцінку яких не проведено	
код ²	найменування ²	для юридичних осіб	для фізичних осіб	для юридичних осіб	для фізичних осіб
	об'єктів рекреаційного призначення ⁴				
07.02	Для будівництва та обслуговування об'єктів фізичної культури і спорту ⁴	3	1	5	5
07.03	Для індивідуального дачного будівництва	3	1	5	5
07.04	Для колективного дачного будівництва	3	1	5	5
07.05	Для цілей підрозділів 07.01-07.04, 07.06-07.09 та для збереження та використання земель природно-заповідного фонду	3	1	5	5
07.06	Для збереження, використання та відтворення зелених зон і зелених насаджень	3	1	5	5
07.07	Земельні ділянки запасу (земельні ділянки, які не надані у власність або користування громадянам чи юридичним особам)	3	1	5	5
07.08	Земельні ділянки загального користування, які використовуються як зелені насадження загального користування	3	1	5	5
07.09	Земельні ділянки загального користування відведені під місця поховання	3	1	5	5
08	Землі історико-культурного призначення				
08.01	Для забезпечення охорони об'єктів культурної спадщини	3	1	5	5
08.02	Для розміщення та обслуговування музейних закладів	3	1	5	5
08.03	Для іншого історико-культурного призначення	3	1	5	5
08.04	Для цілей підрозділів 08.01-08.03, 08.05 та для збереження та використання земель природно-заповідного фонду	3	1	5	5
08.05	Земельні ділянки запасу (земельні ділянки, які не надані у власність або користування громадянам чи юридичним особам)	3	1	5	5
09	Землі лісгосподарського призначення				

Вид цільового призначення земель ²		Ставки податку ³ (відсотків нормативної грошової оцінки)			
		за земельні ділянки, нормативну грошову оцінку яких проведено (незалежно від місцезнаходження)		за земельні ділянки за межами населених пунктів, нормативну грошову оцінку яких не проведено	
код ²	найменування ²	для юридичних осіб	для фізичних осіб	для юридичних осіб	для фізичних осіб
09.01	Для ведення лісового господарства і пов'язаних з ним послуг	0,1	0,1	0,1	0,1
09.02	Для іншого лісгосподарського призначення	0,1	0,1	0,1	0,1
09.03	Для цілей підрозділів 09.01-09.02, 09.04-09.05 та для збереження та використання земель природно-заповідного фонду	0,1	0,1	0,1	0,1
09.04	Для розміщення господарських дворів лісгосподарських підприємств, установ, організацій та будівель лісомисливського господарства	3	1	5	5
09.05	Земельні ділянки запасу (земельні ділянки, які не надані у власність або користування громадянам чи юридичним особам)	3	1	5	5
10	Землі водного фонду				
10.01	Для експлуатації та догляду за водними об'єктами	0,1	0,1	0,1	0,1
10.02	Для облаштування та догляду за прибережними захисними смугами	0,1	0,1	0,1	0,1
10.03	Для експлуатації та догляду за смугами відведення	0,1	0,1	0,1	0,1
10.04	Для експлуатації та догляду за гідротехнічними, іншими водогосподарськими спорудами і каналами	0,1	0,1	0,1	0,1
10.05	Для догляду за береговими смугами водних шляхів	0,1	0,1	0,1	0,1
10.06	Для сінокосіння	3	1	5	5
10.07	Для рибогосподарських потреб	3	1	5	5
10.08	Для культурно-оздоровчих потреб, рекреаційних, спортивних і туристичних цілей	3	1	5	5
10.09	Для проведення науково-дослідних робіт	0,1	0,1	0,1	0,1
10.10	Для будівництва та експлуатації гідротехнічних, гідрометричних та	0,1	0,1	0,1	0,1

Вид цільового призначення земель ²		Ставки податку ³ (відсотків нормативної грошової оцінки)			
		за земельні ділянки, нормативну грошову оцінку яких проведено (незалежно від місцезнаходження)	за земельні ділянки за межами населених пунктів, нормативну грошову оцінку яких не проведено		
код ²	найменування ²	для юридичних осіб	для фізичних осіб	для юридичних осіб	для фізичних осіб
	лінійних споруд				
10.11	Для будівництва та експлуатації санаторіїв та інших лікувально-оздоровчих закладів у межах прибережних захисних смуг морів, морських заток і лиманів	3	1	5	5
10.12	Для цілей підрозділів 10.01-10.11, 10.13-10.16 та для збереження та використання земель природно-заповідного фонду	0,1	0,1	0,1	0,1
10.13	Земельні ділянки запасу (земельні ділянки, які не надані у власність або користування громадянам чи юридичним особам)	3	1	5	5
10.14	Водні об'єкти загального користування	3	1	5	5
10.15	Земельні ділянки під пляжами	3	1	5	5
10.16	Земельні ділянки під громадськими сіножатями	3	1	5	5
11	Землі промисловості				
11.01	Для розміщення та експлуатації основних, підсобних і допоміжних будівель та споруд підприємствами, що пов'язані з користуванням надрами	3	1	5	5
11.02	Для розміщення та експлуатації основних, підсобних і допоміжних будівель та споруд підприємств переробної, машинобудівної та іншої промисловості	3	1	5	5
11.03	Для розміщення та експлуатації основних, підсобних і допоміжних будівель та споруд будівельних організацій та підприємств	3	1	5	5
11.04	Для розміщення та експлуатації основних, підсобних і допоміжних будівель та споруд технічної інфраструктури (виробництва та розподілення газу, постачання пари та гарячої води, збирання, очищення та розподілення води)	3	1	5	5
11.05	Для цілей підрозділів 11.01-11.04, 11.06-11.08 та для збереження та використання	3	1	5	5

Вид цільового призначення земель ²		Ставки податку ³ (відсотків нормативної грошової оцінки)			
		за земельні ділянки, нормативну грошову оцінку яких проведено (незалежно від місцезнаходження)		за земельні ділянки за межами населених пунктів, нормативну грошову оцінку яких не проведено	
код ²	найменування ²	для юридичних осіб	для фізичних осіб	для юридичних осіб	для фізичних осіб
	земель природно-заповідного фонду				
11.06	Земельні ділянки запасу (земельні ділянки, які не надані у власність або користування громадянам чи юридичним особам)	3	1	5	5
11.07	Земельні ділянки загального користування, які використовуються як зелені насадження спеціального призначення	3	1	5	5
11.08	Земельні ділянки загального користування, відведенні для цілей поводження з відходами	1	1	5	5
12	Землі транспорту				
12.01	Для розміщення та експлуатації будівель і споруд залізничного транспорту	3	3	5	5
12.02	Для розміщення та експлуатації будівель і споруд морського транспорту	x	x	x	x
12.03	Для розміщення та експлуатації будівель і споруд річкового транспорту	3	3	5	5
12.04	Для розміщення та експлуатації будівель і споруд автомобільного транспорту та дорожнього господарства ⁴	0,1	0,1	0,1	0,1
12.05	Для розміщення та експлуатації будівель і споруд авіаційного транспорту	3	3	5	5
12.06	Для розміщення та експлуатації об'єктів трубопровідного транспорту	3	3	5	5
12.07	Для розміщення та експлуатації будівель і споруд міського електротранспорту	x	x	x	x
12.08	Для розміщення та експлуатації будівель і споруд додаткових транспортних послуг та допоміжних операцій	3	3	5	5
12.09	Для розміщення та експлуатації будівель і споруд іншого наземного транспорту	3	3	5	5
12.10	Для цілей підрозділів 12.01 – 12.09, 12.11 - 12.13 та для збереження та використання земель природно-заповідного фонду	3	3	5	5
12.11	Для розміщення та експлуатації об'єктів	3	3	5	5



Вид цільового призначення земель ²		Ставки податку ³ (відсотків нормативної грошової оцінки)			
		за земельні ділянки, нормативну грошову оцінку яких проведено (незалежно від місцезнаходження)	за земельні ділянки за межами населених пунктів, нормативну грошову оцінку яких не проведено		
код ²	найменування ²	для юридичних осіб	для фізичних осіб	для юридичних осіб	для фізичних осіб
	дорожнього сервісу				
12.12	Земельні ділянки запасу (земельні ділянки, які не надані у власність або користування громадянам чи юридичним особам)	3	3	5	5
12.13	Земельні ділянки загального користування, які використовуються як вулиці, майдани, проїзди, дороги, набережні	1	1	5	5
13	Землі зв'язку				
13.01	Для розміщення та експлуатації об'єктів і споруд телекомунікацій	3	1	5	5
13.02	Для розміщення та експлуатації будівель та споруд об'єктів поштового зв'язку	3	1	5	5
13.03	Для розміщення та експлуатації інших технічних засобів зв'язку	3	1	5	5
13.04	Для цілей підрозділів 13.01 – 13.03, 13.05, 13.05 - 13.06 та для збереження та використання земель природно-заповідного фонду	3	1	5	5
13.05	Для розміщення та постійної діяльності Державної служби спеціального зв'язку та захисту інформації України	3	1	5	5
13.06	Земельні ділянки запасу (земельні ділянки, які не надані у власність або користування громадянам чи юридичним особам)	3	1	5	5
14	Землі енергетики				
14.01	Для розміщення, будівництва, експлуатації та обслуговування будівель і споруд об'єктів енергогенеруючих підприємств, установ і організацій	3	1	5	5
14.02	Для розміщення, будівництва, експлуатації та обслуговування будівель і споруд об'єктів передачі електричної та теплової енергії	3	1	5	5

Вид цільового призначення земель ²		Ставки податку ³ (відсотків нормативної грошової оцінки)			
		за земельні ділянки, за земельні ділянки нормативну грошову оцінку яких проведено (незалежно від місцезнаходження)		за межами населених пунктів, нормативну грошову оцінку яких не проведено	
код ²	найменування ²	для юридичних осіб	для фізичних осіб	для юридичних осіб	для фізичних осіб
14.03	Для цілей підрозділів 14.01 – 14.02, 14.04 - 14.06 та для збереження та використання земель природно-заповідного фонду	3	1	5	5
14.04	Земельні ділянки запасу (земельні ділянки, які не надані у власність або користування громадянам чи юридичним особам)	3	1	5	5
14.05	Земельні ділянки загального користування, які використовуються як зелені насадження спеціального призначення	3	1	5	5
14.06	Земельні ділянки загального користування, відведені для цілей поводження з відходами	3	1	5	5
15	Землі оборони				
15.01	Для розміщення та постійної діяльності Збройних Сил ⁴	0,1	0,1	0,1	0,1
15.02	Для розміщення та постійної діяльності Національної гвардії	0,1	0,1	0,1	0,1
15.03	Для розміщення та постійної діяльності Держприкордонслужби ⁴	0,1	0,1	0,1	0,1
15.04	Для розміщення та постійної діяльності СБУ ⁴	0,1	0,1	0,1	0,1
15.05	Для розміщення та постійної діяльності Держспецтрансслужби ⁴	0,1	0,1	0,1	0,1
15.06	Для розміщення та постійної діяльності Служби зовнішньої розвідки ⁴	0,1	0,1	0,1	0,1
15.07	Для розміщення та постійної діяльності інших, утворених відповідно до законів, військових формувань ⁴	0,1	0,1	0,1	0,1
15.08	Для цілей підрозділів 15.01 – 15.07, 15.09 - 15.11 та для збереження та використання земель природно-заповідного фонду	0,1	0,1	0,1	0,1
15.09	Для розміщення структурних підрозділів апарату МВС, територіальних органів, закладів, установ і підприємств, що	0,1	0,1	0,1	0,1

Вид цільового призначення земель ²		Ставки податку ³ (відсотків нормативної грошової оцінки)			
		за земельні ділянки, за земельні ділянки нормативну грошову оцінку яких проведено (незалежно від місцезнаходження)		за межами населених пунктів, нормативну грошову оцінку яких не проведено	
код ²	найменування ²	для юридичних осіб	для фізичних осіб	для юридичних осіб	для фізичних осіб
	належать до сфери управління МВС				
15.10	Для розміщення та постійної діяльності Національної поліції, її територіальних органів, підприємств, установ та організацій, що належать до сфери управління Національної поліції	0,1	0,1	0,1	0,1
15.11	Для розміщення структурних підрозділів Міноборони, територіальних органів, закладів, установ і підприємств, що належать до сфери управління Міноборони	0,1	0,1	0,1	0,1
16	Землі запасу	3	1	5	5
17	Землі резервного фонду	3	1	5	5
18	Землі загального користування ⁴	1	1	5	5
19	Для цілей підрозділів 16-18 та для збереження та використання земель природно-заповідного фонду	3	1	5	5
20	Землі постійного користування (крім державної та комунальної форми власності)	3	1	5	5

¹ У разі встановлення ставок податку, відмінних на територіях різних населених пунктів адміністративно-територіальної одиниці, за кожним населеним пунктом ставки затверджуються окремими додатками. Дане рішення затверджує єдині ставки на території всіх населених пунктів громади.

² Вид цільового призначення земель зазначається згідно з Класифікацією видів цільового призначення земель, затвердженою наказом Держкомзему від 23 липня 2010 р. № 548.

³ Ставки податку встановлюються з урахуванням норм підпункту 12.3.7 пункту 12.3 статті 12, пункту 30.2 статті 30, статей 274 і 277 Податкового кодексу України.

⁴ Земельні ділянки, що класифікуються за кодами цього підрозділу, звільняються/можуть звільнитися повністю або частково від оподаткування земельним податком відповідно до норм статей 281-283 Податкового кодексу України.

Податок за земельні ділянки, що використовуються юридичними і фізичними особами за відсутності зареєстрованого права власності або постійного користування такими земельними ділянками, крім сільськогосподарських угідь (коди цільового призначення земель 01.01 – 01.13), земель житлової забудови (коди цільового призначення земель 02.01 – 02.07),

земель рекреаційного призначення (коди цільового призначення земель 07.03,07.04) справляється у розмірі 3 (трьох) відсотків від нормативної грошової оцінки а в разі її відсутності 3 (трьох) відсотків від нормативної грошової оцінки одиниці площі ріллі по Сумській області.

Податок за земельні ділянки, що перебувають у постійному користуванні суб'єктів господарювання (крім суб'єктів господарювання державної та комунальної форми власності), які відповідно до Земельного кодексу України станом на час прийняття цього рішення не можуть набувати права постійного користування на землю, справляється у розмірі 3 (трьох) відсотків від нормативної грошової оцінки землі.

Податок за земельні ділянки під нежитловими приміщеннями (його частинами) у багатоквартирному жилому будинку, що використовуються в комерційних цілях, сплачується за площі під такими приміщеннями (їх частинами) з урахуванням пропорційної частки прибудинкової території у розмірі 3 (трьох) відсотків від нормативної грошової оцінки а в разі її відсутності 3 (трьох) відсотків від нормативної грошової оцінки одиниці площі ріллі по Сумській області.

Плата за землю за земельні ділянки, надані гірничодобувним підприємствам для видобування корисних копалин та розробки родовищ корисних копалин справляється у розмірі 25 відсотків податку, обчисленого на загальних підставах.

Секретар ради



Валентина МАЛІГОН



Додаток 2


до рішення тридцять першої сесії
Попівської сільської ради
восьмого скликання
від 07.07.2023 «Про встановлення
ставок та пільг із сплати земельного
податку»

ПЕРЕЛІК


**пільг для фізичних та юридичних осіб, наданих
відповідно до пункту 284.1 статті 284 Податкового
кодексу України, із сплати земельного податку¹**

Адміністративно-територіальні одиниці або населені пункти, або території
територіальних громад, на які поширюється дія рішення ради:


Код області	Код району	Код згідно з КОАТУУ	Найменування адміністративно- територіальної одиниці або населеного пункту, або території територіальної громади
5900000000	5922000000	5922080801	село Великий Самбір у складі Попівської сільської територіальної громади у Конотопському районі у Сумській області
5900000000	5922000000	5922080802	село Броди у складі Попівської сільської територіальної громади у Конотопському районі у Сумській області
5900000000	5922000000	5922081101	село Вирівка у складі Попівської сільської територіальної громади у Конотопському районі у Сумській області
5900000000	5922000000	5922081102	селище Заводське у складі Попівської сільської територіальної громади у Конотопському районі у Сумській області
5900000000	5922000000	5922081103	село Лисогубівка у складі Попівської сільської територіальної громади у Конотопському районі у Сумській області
5900000000	5922000000	5922081104	селище Питомник у складі Попівської сільської територіальної громади у Конотопському районі у Сумській області
5900000000	5922000000	5922081105	село Сарнавіщина у складі Попівської сільської територіальної громади у Конотопському районі у Сумській області
5900000000	5922000000	5922081106	село Таранське у складі Попівської сільської територіальної громади у Конотопському районі у Сумській



			області
5900000000	5922000000	5922082601	село Дептівка у складі Попівської сільської територіальної громади у Конотопському районі у Сумській області
5900000000	5922000000	5922084101	село Карабутове у складі Попівської сільської територіальної громади у Конотопському районі у Сумській області
5900000000	5922000000	5922084102	село Нехаївка у складі Попівської сільської територіальної громади у Конотопському районі у Сумській області
5900000000	5922000000	5922084501	село Кошари у складі Попівської сільської територіальної громади у Конотопському районі у Сумській області
5900000000	5922000000	5922084502	село Андріївське у складі Попівської сільської територіальної громади у Конотопському районі у Сумській області
5900000000	5922000000	5922084503	село Нечаївське у складі Попівської сільської територіальної громади у Конотопському районі у Сумській області
5900000000	5922000000	5922085001	село Кузьки у складі Попівської сільської територіальної громади у Конотопському районі у Сумській області
5900000000	5922000000	5922085002	село Гути у складі Попівської сільської територіальної громади у Конотопському районі у Сумській області
5900000000	5922000000	5922085003	село Жолдаки у складі Попівської сільської територіальної громади у Конотопському районі у Сумській області
5900000000	5922000000	5922085004	село Новоселівка у складі Попівської сільської територіальної громади у Конотопському районі у Сумській області
5900000000	5922000000	5922085007	село Раки у складі Попівської сільської територіальної громади у Конотопському районі у Сумській області
5900000000	5922000000	5922085401	село Малий Самбір у складі Попівської сільської територіальної громади у Конотопському районі у Сумській області
5900000000	5922000000	5922085801	село Мельня у складі Попівської сільської територіальної громади у Конотопському районі у Сумській області




			області
5900000000	5922000000	5922086001	село Михайло-Ганнівка у складі Попівської сільської територіальної громади у Конотопському районі у Сумській області
5900000000	5922000000	5922086003	село Турутине у складі Попівської сільської територіальної громади у Конотопському районі у Сумській області
5900000000	5922000000	5922086005	село Улянівка у складі Попівської сільської територіальної громади у Конотопському районі у Сумській області
5900000000	5922000000	5922086007	село Фесівка у складі Попівської сільської територіальної громади у Конотопському районі у Сумській області
5900000000	5922000000	5922086401	село Пекарі у складі Попівської сільської територіальної громади у Конотопському районі у Сумській області
5900000000	5922000000	5922086601	село Попівка у складі Попівської сільської територіальної громади у Конотопському районі у Сумській області, адміністративний центр територіальної громади
5900000000	5922000000	5922086603	село Селище у складі Попівської сільської територіальної громади у Конотопському районі у Сумській області
5900000000	5922000000	5922086604	село Тулушка у складі Попівської сільської територіальної громади у Конотопському районі у Сумській області
5900000000	5922000000	5922086901	село Присеймів'я у складі Попівської сільської територіальної громади у Конотопському районі у Сумській області
5900000000	5922000000	5922086902	селище Залізничне у складі Попівської сільської територіальної громади у Конотопському районі у Сумській області
5900000000	5922000000	5922086903	село Калишенкове у складі Попівської сільської територіальної громади у Конотопському районі у Сумській області
5900000000	5922000000	5922086904	село Мар'янівка у складі Попівської сільської територіальної громади у Конотопському районі у Сумській області
5900000000	5922000000	5922086905	село Нове у складі Попівської сільської територіальної громади у



			Конотопському районі у Сумській області
5900000000	5922000000	5922086906	село Озаричі у складі Попівської сільської територіальної громади у Конотопському районі у Сумській області
5900000000	5922000000	5922086907	село Черноплатове у складі Попівської сільської територіальної громади у Конотопському районі у Сумській області
5900000000	5922000000	5922087801	село Соснівка у складі Попівської сільської територіальної громади у Конотопському районі у Сумській області
5900000000	5922000000	5922087802	село Вільне у складі Попівської сільської територіальної громади у Конотопському районі у Сумській області
5900000000	5922000000	5922087803	селище Шевченківське у складі Попівської сільської територіальної громади у Конотопському районі у Сумській області
5900000000	5922000000	5922088701	село Шаповалівка у складі Попівської сільської територіальної громади у Конотопському районі у Сумській області
5900000000	5922000000	5922088702	село Привокзальне у складі Попівської сільської територіальної громади у Конотопському районі у Сумській області
5900000000	5922000000	5922089001	село Шевченкове у складі Попівської сільської територіальної громади у Конотопському районі у Сумській області
5900000000	5922000000	5922089002	село Торговиця у складі Попівської сільської територіальної громади у Конотопському районі у Сумській області
5900000000	5922000000	5922089601	село Юрівка у складі Попівської сільської територіальної громади у Конотопському районі у Сумській області

Група платників, категорія/цільове призначення земельних ділянок	Розмір пільги (відсотків суми податкового зобов'язання за рік)
Органи державної влади та місцевого самоврядування, а також організації, створені ними в установленому порядку, що повністю утримуються за рахунок відповідного	100



та включені до Реєстру неприбуткових установ та організацій, за земельні ділянки, на яких розміщені їх адміністративні та інші споруди. У разі виключення таких установ та організацій з Реєстру неприбуткових установ та організацій, декларація подається платником податку протягом 30 календарних днів з дня виключення, а податок сплачується починаючи з місяця, наступного за місцем, в якому відбулося виключення з Реєстру неприбуткових установ та організацій. В тому числі землі громадської забудови / для будівництва та обслуговування будівель органів державної влади та місцевого самоврядування.

Військові формування, утворені відповідно до законів України, установи та організації Збройних Сил України, які повністю утримуються за рахунок коштів державного бюджету, землі оборони / для розміщення та постійної діяльності Збройних сил України, для розміщення та постійної діяльності внутрішніх військ МВС, для розміщення та постійної діяльності Служби безпеки України, для розміщення та постійної діяльності інших створених відповідно до законів України військових формувань

Підрозділи Державної служби України з надзвичайних ситуацій, які повністю утримуються за рахунок коштів державного бюджету, землі громадської забудови / для розміщення та постійної діяльності органів МНС.

100

100

¹ Пільги визначаються з урахуванням норм підпункту 12.3.7 пункту 12.3 статті 12, пункту 30.2 статті 30, статей 281 і 282 Податкового кодексу України.

Секретар ради

Фелікс

Валентина МАЛІГОН

[Signature]

Додаток 3
до рішення тридцять першої сесії
Попівської сільської ради
восьмого скликання
від 07.07.2023 року «Про встановлення
ставок та пільг із сплати земельного
податку»

Елементи плати за землю

1. Платники податку

1.1. Платники земельного податку визначені пунктом 269.1 статті 269 Податкового кодексу України.

2. Об'єкт оподаткування

2.1. Об'єкти оподаткування земельним податком визначені пунктом 270.1 статті 270 Податкового кодексу України.

3. База оподаткування

3.1. База оподаткування земельним податком визначена пунктом 271.1 статті 271 Податкового кодексу України.

4. Ставка податку

4.1. Ставки податку визначені у додатку 1 до цього рішення.

Одиниця площі оподатковуваної земельної ділянки визначається:

- у межах населеного пункту 1 (один) метр квадратний (кв. метр);
- за межами населеного пункту – 1 (один) гектар (га).

5. Порядок обчислення податку

5.1. Порядок обчислення плати за землю визначено статтею 286 Податкового кодексу України.

6. Податковий період

6.1. Податковий період для плати за землю визначено статтею 285 Податкового кодексу України.

7. Строк та порядок сплати податку

7.1. Строк та порядок сплати плати за землю визначено статтею 287 Податкового кодексу України.

8. Строк та порядок подання звітності про обчислення і сплату податку

8.1. Строк та порядок подання звітності про обчислення і сплату податку визначені пунктами 286.2-286.4 статті 286 Податкового кодексу України.

9. Пільги зі сплати податку

9.1. Пільги зі сплати земельного податку, визначені статтями 281, 282, 283, 284 Податкового кодексу України та у додатку 2 до цього рішення.

Секретар ради



Валентина МАЛІГОН

