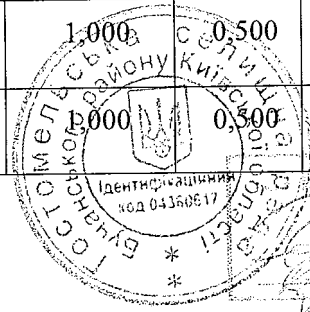


Додаток 2
до рішення Гостомельської селищної ради
№ 766-11- VIII від 14 липня 2021р.

СТАВКИ
земельного податку за земельні ділянки,
що перебувають постійному користуванні платників податку
на території Гостомельської селищної територіальної громади


Адміністративно-територіальні одиниці або населені пункти, або території об'єднаних територіальних громад, на які поширюється дія рішення ради:

Код області	Код району	Код згідно з КОАТУУ	Найменування адміністративно-територіальної одиниці або населеного пункту, або території об'єднаної територіальної громади			
			Селище Гостомель у складі Гостомельської селищної територіальної громади у Бучанському районі у Київській області, адміністративний центр територіальної громади			
			Село Озера у складі Гостомельської селищної територіальної громади у Бучанському районі у Київській області			
			Село Горенка у складі Гостомельської селищної територіальної громади у Бучанському районі у Київській області			
			Село Мощун у складі Гостомельської селищної територіальної громади у Бучанському районі у Київській області			
Вид цільового призначення земель ²			Ставки податку ³			
			(відсотків нормативної грошової оцінки)			
			за земельні ділянки, нормативну грошову оцінку яких проведено (незалежно від місцезнаходження)	за земельні ділянки за межами населених пунктів, нормативну грошову оцінку яких не проведено		
код ²	найменування ²		для юридичних осіб	для фізичних осіб	для юридичних осіб	для фізичних осіб
01	Землі сільськогосподарського призначення					
01.01	Для ведення товарного сільськогосподарського виробництва ⁴		1,000	0,500	-	-
01.02	Для ведення фермерського господарства ⁴		1,000	0,500	-	-
01.03	Для ведення особистого селянського господарства ⁴		1,000	0,500	-	-
01.04	Для ведення підсобного сільського господарства ⁴		1,000	0,500	-	-

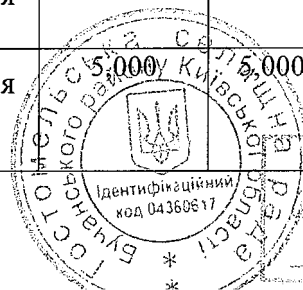


А.М. Драпак

Вид цільового призначення земель ²		Ставки податку ³			
		(відсотків нормативної грошової оцінки)			
		за земельні ділянки, нормативну грошову оцінку яких проведено (незалежно від місцезнаходження)		за земельні ділянки за межами населених пунктів, нормативну грошову оцінку яких не проведено	
код ²	найменування ²	для юридичних осіб	для фізичних осіб	для юридичних осіб	для фізичних осіб
01.05	Для індивідуального садівництва ⁴	1,000	0,500	-	-
01.06	Для колективного садівництва ⁴	1,000	0,500	-	-
01.07	Для городництва ⁴	1,000	0,500	-	-
01.08	Для сінокосіння і випасання худоби ⁴	1,000	0,500	-	-
01.09	Для дослідних і навчальних цілей	1,000	0,500	-	-
01.10	Для пропаганди передового досвіду ведення сільського господарства	1,000	0,500	-	-
01.11	Для надання послуг у сільському господарстві	1,000	0,500	-	-
01.12	Для розміщення інфраструктури оптових ринків сільськогосподарської продукції	1,000	0,500	-	-
01.13	Для іншого сільськогосподарського призначення	1,000	0,500	-	-
01.14	Для цілей підрозділів 01.01-01.13 та для збереження та використання земель природно-заповідного фонду	-	-	-	-
02	Землі житлової забудови				
02.01	Для будівництва і обслуговування житлового будинку, господарських будівель і споруд (присадибна ділянка) ⁴	0,500	0,500	-	-
02.02	Для колективного житлового будівництва ⁴	3,000	3,000	-	-
02.03	Для будівництва і обслуговування багатоквартирного житлового будинку	10,000	10,000	-	-
02.04	Для будівництва і обслуговування будівель тимчасового проживання	0,500	0,500	-	-
02.05	Для будівництва індивідуальних гаражів	0,500	0,500	-	-
02.06	Для колективного гаражного будівництва	3,000	3,000	-	-
02.07	Для іншої житлової забудови	10,000	10,000	-	-



Вид цільового призначення земель ²		Ставки податку ³			
		(відсотків нормативної грошової оцінки)			
		за земельні ділянки, нормативну грошову оцінку яких проведено (незалежно від місцезнаходження)	за земельні ділянки за межами населених пунктів, нормативну грошову оцінку яких не проведено		
код ²	найменування ²	для юридичних осіб	для фізичних осіб	для юридичних осіб	для фізичних осіб
02.08	Для цілей підрозділів 02.01-02.07 та для збереження та використання земель природно-заповідного фонду	-	-	-	-
03	Землі громадської забудови				
03.01	Для будівництва та обслуговування будівель органів державної влади та місцевого самоврядування ⁴	-	-	-	-
03.02	Для будівництва та обслуговування будівель закладів освіти ⁴	-	-	-	-
03.03	Для будівництва та обслуговування будівель закладів охорони здоров'я та соціальної допомоги ⁴	5,000	-	-	-
03.04	Для будівництва та обслуговування будівель громадських та релігійних організацій ⁴	5,000	-	-	-
03.05	Для будівництва та обслуговування будівель закладів культурно-просвітницького обслуговування ⁴	5,000	-	-	-
03.06	Для будівництва та обслуговування будівель екстериторіальних організацій та органів ⁴	5,000	-	-	-
03.07	Для будівництва та обслуговування будівель торгівлі	5,000	5,000	-	-
03.08	Для будівництва та обслуговування об'єктів туристичної інфраструктури та закладів громадського харчування	5,000	5,000	-	-
03.09	Для будівництва та обслуговування будівель кредитно-фінансових установ	5,000	5,000	-	-
03.10	Для будівництва та обслуговування будівель ринкової інфраструктури	5,000	5,000	-	-
03.11	Для будівництва та обслуговування будівель і споруд закладів науки	-	-	-	-
03.12	Для будівництва та обслуговування будівель закладів комунального обслуговування	5,000	5,000	-	-

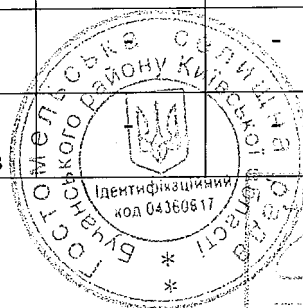


Голова ради

А.М. Довгий

КОПІЯ

Вид цільового призначення земель ²		Ставки податку ³			
		(відсотків нормативної грошової оцінки)			
		за земельні ділянки, нормативну грошову оцінку яких проведено (незалежно від місцезнаходження)	за земельні ділянки за межами населених пунктів, нормативну грошову оцінку яких не проведено		
код ²	найменування ²	для юридичних осіб	для фізичних осіб	для юридичних осіб	для фізичних осіб
03.13	Для будівництва та обслуговування будівель закладів побутового обслуговування	5,000	5,000	-	-
03.14	Для розміщення та постійної діяльності органів ДСНС ⁴	-	-	-	-
03.15	Для будівництва та обслуговування інших будівель громадської забудови	5,000	5,000	-	-
03.16	Для цілей підрозділів 03.01-03.15 та для збереження та використання земель природно-заповідного фонду	-	-	-	-
04	Землі природно-заповідного фонду				
04.01	Для збереження та використання біосферних заповідників	-	-	-	-
04.02	Для збереження та використання природних заповідників ⁴	-	-	-	-
04.03	Для збереження та використання національних природних парків ⁴	-	-	-	-
04.04	Для збереження та використання ботанічних садів ⁴	-	-	-	-
04.05	Для збереження та використання зоологічних парків	-	-	-	-
04.06	Для збереження та використання дендрологічних парків	-	-	-	-
04.07	Для збереження та використання парків - пам'яток садово-паркового мистецтва	-	-	-	-
04.08	Для збереження та використання заказників	-	-	-	-
04.09	Для збереження та використання заповідних урочищ	-	-	-	-
04.10	Для збереження та використання пам'яток природи	-	-	-	-
04.11	Для збереження та використання регіональних ландшафтних парків	-	-	-	-

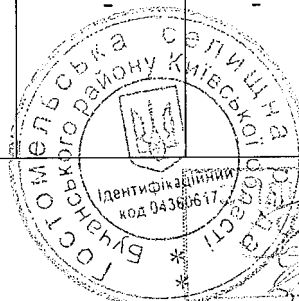


ІДНО ЗОРИГІНАЛОМ
 * * *
 А.М. Довгий

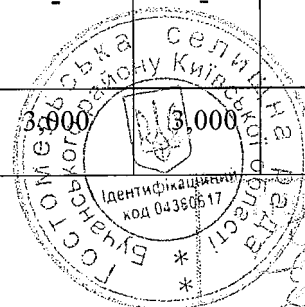
Вид цільового призначення земель ²		Ставки податку ³			
		(відсотків нормативної грошової оцінки)			
		за земельні ділянки, нормативну грошову оцінку яких проведено (незалежно від місцезнаходження)	за земельні ділянки за межами населених пунктів, нормативну грошову оцінку яких не проведено		
код ²	найменування ²	для юридичних осіб	для фізичних осіб	для юридичних осіб	для фізичних осіб
05	Землі іншого природоохоронного призначення				
06	Землі оздоровчого призначення (землі, що мають природні лікувальні властивості, які використовуються або можуть використовуватися для профілактики захворювань і лікування людей)				
06.01	Для будівництва і обслуговування санаторно-оздоровчих закладів ⁴	3,000	3,000	-	-
06.02	Для розробки родовищ природних лікувальних ресурсів	3,000	3,000	-	-
06.03	Для інших оздоровчих цілей	3,000	3,000	-	-
06.04	Для цілей підрозділів 06.01-06.03 та для збереження та використання земель природно-заповідного фонду	-	-	-	-
07	Землі рекреаційного призначення				
07.01	Для будівництва та обслуговування об'єктів рекреаційного призначення ⁴	3,000	3,000	-	-
07.02	Для будівництва та обслуговування об'єктів фізичної культури і спорту ⁴	3,000	3,000	-	-
07.03	Для індивідуального дачного будівництва	3,000	3,000	-	-
07.04	Для колективного дачного будівництва	3,000	3,000	-	-
07.05	Для цілей підрозділів 07.01-07.04 та для збереження та використання земель природно-заповідного фонду	-	-	-	-
08	Землі історико-культурного призначення				
08.01	Для забезпечення охорони об'єктів культурної спадщини	-	-	-	-
08.02	Для розміщення та обслуговування музейних закладів	-	-	-	-
08.03	Для іншого історико-культурного призначення	-	-	-	-
08.04	Для цілей підрозділів 08.01-08.03 та для збереження та використання земель природно-заповідного фонду	-	-	-	-
09	Землі лісгосподарського призначення				



Вид цільового призначення земель ²		Ставки податку ³			
		(відсотків нормативної грошової оцінки)			
		за земельні ділянки, нормативну грошову оцінку яких проведено (незалежно від місцезнаходження)	за земельні ділянки за межами населених пунктів, нормативну грошову оцінку яких не проведено		
код ²	найменування ²	для юридичних осіб	для фізичних осіб	для юридичних осіб	для фізичних осіб
09.01	Для ведення лісового господарства і пов'язаних з ним послуг	3,000	3,000	-	-
09.02	Для іншого лісгосподарського призначення	3,000	3,000	-	-
09.03	Для цілей підрозділів 09.01-09.02 та для збереження та використання земель природно-заповідного фонду	-	-	-	-
10	Землі водного фонду				
10.01	Для експлуатації та догляду за водними об'єктами	3,000	3,000	-	-
10.02	Для облаштування та догляду за прибережними захисними смугами	3,000	3,000	-	-
10.03	Для експлуатації та догляду за смугами відведення	3,000	3,000	-	-
10.04	Для експлуатації та догляду за гідротехнічними, іншими водогосподарськими спорудами і каналами	3,000	3,000	-	-
10.05	Для догляду за береговими смугами водних шляхів	3,000	3,000	-	-
10.06	Для сінокошіння	3,000	3,000	-	-
10.07	Для рибогосподарських потреб	3,000	3,000	-	-
10.08	Для культурно-оздоровчих потреб, рекреаційних, спортивних і туристичних цілей	3,000	3,000	-	-
10.09	Для проведення науково-дослідних робіт	-	-	-	-
10.10	Для будівництва та експлуатації гідротехнічних, гідрометричних та лінійних споруд	3,000	3,000	-	-
10.11	Для будівництва та експлуатації санаторіїв та інших лікувально-оздоровчих закладів у межах прибережних захисних смуг морів, морських заток і лиманів	-	-	-	-



Вид цільового призначення земель ²		Ставки податку ³			
		(відсотків нормативної грошової оцінки)			
		за земельні ділянки, нормативну грошову оцінку яких проведено (незалежно від місцезнаходження)	за земельні ділянки за межами населених пунктів, нормативну грошову оцінку яких не проведено		
код ²	найменування ²	для юридичних осіб	для фізичних осіб	для юридичних осіб	для фізичних осіб
10.12	Для цілей підрозділів 10.01-10.11 та для збереження та використання земель природно-заповідного фонду	-	-	-	-
11	Землі промисловості				
11.01	Для розміщення та експлуатації основних, підсобних і допоміжних будівель та споруд підприємствами, що пов'язані з користуванням надрами	3,000	3,000	-	-
11.02	Для розміщення та експлуатації основних, підсобних і допоміжних будівель та споруд підприємств переробної, машинобудівної та іншої промисловості	3,000	3,000	-	-
11.03	Для розміщення та експлуатації основних, підсобних і допоміжних будівель та споруд будівельних організацій та підприємств	3,000	3,000	-	-
11.04	Для розміщення та експлуатації основних, підсобних і допоміжних будівель та споруд технічної інфраструктури (виробництва та розподілення газу, постачання пари та гарячої води, збирання, очищення та розподілення води)	3,000	3,000	-	-
11.05	Для цілей підрозділів 11.01-11.04 та для збереження та використання земель природно-заповідного фонду	3,000	3,000	-	-
12	Землі транспорту				
12.01	Для розміщення та експлуатації будівель і споруд залізничного транспорту	3,000	3,000	-	-
12.02	Для розміщення та експлуатації будівель і споруд морського транспорту	-	-	-	-
12.03	Для розміщення та експлуатації будівель і споруд річкового транспорту	3,000	3,000	-	-



Вид цільового призначення земель ²		Ставки податку ³			
		(відсотків нормативної грошової оцінки)			
		за земельні ділянки, нормативну грошову оцінку яких проведено (незалежно від місцезнаходження)	за земельні ділянки за межами населених пунктів, нормативну грошову оцінку яких не проведено		
код ²	найменування ²	для юридичних осіб	для фізичних осіб	для юридичних осіб	для фізичних осіб
12.04	Для розміщення та експлуатації будівель і споруд автомобільного транспорту та дорожнього господарства ⁴	3,000	3,000	-	-
12.05	Для розміщення та експлуатації будівель і споруд авіаційного транспорту	3,000	3,000	-	-
12.06	Для розміщення та експлуатації об'єктів трубопровідного транспорту	-	-	-	-
12.07	Для розміщення та експлуатації будівель і споруд міського електротранспорту	-	-	-	-
12.08	Для розміщення та експлуатації будівель і споруд додаткових транспортних послуг та допоміжних операцій	3,000	3,000	-	-
12.09	Для розміщення та експлуатації будівель і споруд іншого наземного транспорту	3,000	3,000	-	-
12.10	Для цілей підрозділів 12.01-12.09 та для збереження та використання земель природно-заповідного фонду	-	-	-	-
13	Землі зв'язку				
13.01	Для розміщення та експлуатації об'єктів і споруд телекомунікацій	5,000	5,000	-	-
13.02	Для розміщення та експлуатації будівель та споруд об'єктів поштового зв'язку	5,000	5,000	-	-
13.03	Для розміщення та експлуатації інших технічних засобів зв'язку	5,000	5,000	-	-
13.04	Для цілей підрозділів 13.01-13.03, 13.05 та для збереження та використання земель природно-заповідного фонду	-	-	-	-
14	Землі енергетики				



Вид цільового призначення земель ²		Ставки податку ³			
		(відсотків нормативної грошової оцінки)			
		за земельні ділянки, нормативну грошову оцінку яких проведено (незалежно від місцезнаходження)	за земельні ділянки за межами населених пунктів, нормативну грошову оцінку яких не проведено		
код ²	найменування ²	для юридичних осіб	для фізичних осіб	для юридичних осіб	для фізичних осіб
14.01	Для розміщення, будівництва, експлуатації та обслуговування будівель і споруд об'єктів енергогенеруючих підприємств, установ і організацій	4,000	4,000	-	-
14.02	Для розміщення, будівництва, експлуатації та обслуговування будівель і споруд об'єктів передачі електричної та теплової енергії	4,000	4,000	-	-
14.03	Для цілей підрозділів 14.01-14.02 та для збереження та використання земель природно-заповідного фонду	-	-	-	-
15	Землі оборони				
15.01	Для розміщення та постійної діяльності Збройних Сил ⁴	-	-	-	-
15.02	Для розміщення та постійної діяльності військових частин (підрозділів) Національної гвардії ⁴	-	-	-	-
15.03	Для розміщення та постійної діяльності Держприкордонслужби ⁴	-	-	-	-
15.04	Для розміщення та постійної діяльності СБУ ⁴	-	-	-	-
15.05	Для розміщення та постійної діяльності Держспецтрансслужби ⁴	-	-	-	-
15.06	Для розміщення та постійної діяльності Служби зовнішньої розвідки ⁴	-	-	-	-
15.07	Для розміщення та постійної діяльності інших, утворених відповідно до законів, військових формувань ⁴	-	-	-	-
15.08	Для цілей підрозділів 15.01-15.07 та для збереження та використання земель природно-заповідного фонду	-	-	-	-
16	Землі запасу	-	-	-	-



Оригінал
Земельної ради

А.М. Доседей

Вид цільового призначення земель ²		Ставки податку ³			
		(відсотків нормативної грошової оцінки)			
		за земельні ділянки, нормативну грошову оцінку яких проведено (незалежно від місцезнаходження)	за земельні ділянки за межами населених пунктів, нормативну грошову оцінку яких не проведено		
код ²	найменування ²	для юридичних осіб	для фізичних осіб	для юридичних осіб	для фізичних осіб
17	Землі резервного фонду	-	-	-	-
18	Землі загального користування ⁴				
19	Для цілей підрозділів 16-18 та для збереження та використання земель природно-заповідного фонду	-	-	-	-

¹ У разі встановлення ставок податку, відмінних на територіях різних населених пунктів адміністративно-територіальної одиниці, за кожним населеним пунктом ставки затверджуються окремими додатками.


² Вид цільового призначення земель зазначається згідно з Класифікацією видів цільового призначення земель, затвердженою наказом Держкомзему від 23 липня 2010 р. № 548.

³ Ставки податку встановлюються з урахуванням норм підпункту 12.3.7 пункту 12.3 статті 12, пункту 30.2 статті 30, статей 274 і 277 Податкового кодексу України і зазначаються десятковим дробом з трьома (у разі потреби чотирма) десятковими знаками після коми.

⁴ Земельні ділянки, що класифікуються за кодами цього підрозділу, звільняються/можуть звільнитися повністю або частково від оподаткування земельним податком відповідно до норм статей 281-283 Податкового кодексу України.

Секретар ради

Анатолій ДРАПЕЙ




Додаток 4
до рішення Гостомельської селищної ради
№ 766-11- VIII від 14 липень 2021р.

ПЕРЕЛІК
пільг для фізичних та юридичних осіб, наданих
відповідно до пункту 284.1 статті 284 Податкового
кодексу України, із сплати земельного податку¹ на території населених пунктів
Гостомельської селищної територіальної громади

Код області	Код району	Код згідно з КОАТУУ	Найменування адміністративно-територіальної одиниці або населеного пункту, або території об'єднаної територіальної громади
10	10539000000	3210945900	Селище Гостомель у складі Гостомельської селищної територіальної громади у Бучанському районі у Київській області, адміністративний центр територіальної громади
10	10539000000	3221087001	Село Озера у складі Гостомельської селищної територіальної громади у Бучанському районі у Київській області
10	10539000000	3222482401	Село Горенка у складі Гостомельської селищної територіальної громади у Бучанському районі у Київській області
10	10539000000	3222482402	Село Мощун у складі Гостомельської селищної територіальної громади у Бучанському районі у Київській області
Група платників, категорія/цільове призначення земельних ділянок			Розмір пільги (відсотків суми податкового зобов'язання за рік)
Розділ I Пільги щодо сплати земельного податку для фізичних осіб			
1) особи, які мають статус учасників АТО / ООС			100
2) родини загиблих осіб, які мали статус учасників АТО / ООС			100
Звільнення від сплати податку за земельні ділянки, передбачене для відповідної категорії фізичних осіб, вказаних в пунктах 1-2 розділу I, поширюється на земельні ділянки за кожним видом використання у межах граничних норм вказаних в ст.281.2.1 - ст.281.2.5.			
Розділ II Пільги щодо сплати податку для юридичних осіб			
1) Органи місцевого самоврядування, заклади, установи та організації комунальної власності, засновником яких Гостомельська селищна рада			100

¹ Пільги визначаються з урахуванням норм підпункту 12.3.7 пункту 12.3 статті 12, пункту 30.2 статті 30, статей 281 і 282 Податкового кодексу України. У разі встановлення пільг, відмінних на територіях різних населених пунктів адміністративно-територіальної одиниці, за кожним населеним пунктом пільги затверджуються окремо.



КОПІЯ

Не підлягають оподаткуванню земельним податком земельні ділянки вказані в статті 283 Податкового Кодексу України.

Секретар ради

Анатолій ДРАПЕЙ

